

«СОГЛАСОВАНО»

Начальник департамента  
образования комитета по  
социальной политике и  
культуре администрации  
г.Иркутска

«04» 04.05.2020 г.

дата

подпись

О.В. Ивкин  
ФИО



«УТВЕРЖДАЮ»

Директор МБОУ г. Иркутска СОШ № 46

«04» 04.05.2020 г.

подпись

И.Г. Аксаментов

ФИО



«СОГЛАСОВАНО»

ВРИО начальника ОГИБДД  
МУ МВД России «Иркутское»  
подполковник полиции  
С.А. Швин

«05» 05.05.2020 г.

дата



## ПАСПОРТ

дорожной безопасности образовательной организации

Муниципального бюджетного общеобразовательного учреждения г. Иркутска

средней общеобразовательной школы № 46

2020 год

## Общие сведения

Муниципальное бюджетное общеобразовательное учреждение города Иркутска средняя общеобразовательная школа № 46.

Тип образовательной организации общеобразовательное учреждение

Юридический адрес: 664056. г. Иркутск, ул. Аносова, 2

Фактический адрес: 664056. г. Иркутск, ул. Аносова, 2

Руководители образовательной организации:

Директор (заведующий) **Аксаментов Илья Геннадьевич (тел. 48-53-61)**

*(фамилия, имя, отчество)*

*(телефон)*

Заместитель директора

по учебной работе Кондрашева Ольга Валерьевна (тел. 48-53-61)

*(фамилия, имя, отчество)*

*(телефон)*

Заместитель директора

по воспитательной работе Тарасова Елена Викторовна (тел.48-53-61)

*(фамилия, имя, отчество)*

*(телефон)*

Ответственные работники

муниципального органа

образования Главный специалист по МП и ГО ДО КСПК администрации г. Иркутска

А.А. Трофименко 8(3952) 52-01-77

*(должность) (фамилия, имя, отчество)(телефон)*

Ответственные от Госавтоинспекции старший инспектор по пропаганде БДД

ОГИБДД МУ МВД "Иркутское" капитан полиции И.В.

Добровольский

*(должность) (фамилия, имя, отчество)*

21-75-74

*(телефон)*

Ответственные работники

за мероприятия по профилактике

детского травматизма: заместитель директора по ВР Тарасова Е.В., тел. 89501024133,

учитель начальных классов – Патина Светлана Викторовна, тел: 89501488126

Руководитель или ответственный  
работник дорожно-эксплуатационной  
организации, осуществляющей  
содержание улично-дорожной  
сети (УДС)\*

\_\_\_\_\_

(фамилия, имя, отчество)

\_\_\_\_\_

(телефон)

Руководитель или ответственный  
работник дорожно-эксплуатационной  
организации, осуществляющей  
содержание технических средств  
организации дорожного  
движения (ТСОДД)\*

\_\_\_\_\_

(фамилия, имя, отчество)

\_\_\_\_\_

(телефон)

Количество обучающихся (учащихся, воспитанников) – 471 чел.

Наличие уголка по БДД имеется (первый этаж)  
(если имеется, указать место расположения)

Наличие класса по БДД нет  
(если имеется, указать место расположения)

Наличие автогородка (площадки) по БДД нет

Наличие автобуса в образовательной организации нет  
(при наличии автобуса)

Владелец автобуса нет  
(ОО, муниципальное образование и др.)

Время занятий в образовательной организации:

1-ая смена: 8 час. 00 мин. – 13 час.20 мин. (период)

2-ая смена: 13 час. 30 мин. – 18 час. 10 мин. (период)

внеклассные занятия: 14 час. 20 мин. – 16 час. 00 мин. (период)

Телефоны оперативных служб:

Единая диспетчерская служба администрации г. Иркутска:

Пожарная охрана: 01,112,01\* (с мобильного)

(3952) 24-25-04, 52-01-12

Полиция: 02

---

\* Дорожно-эксплуатационные организации, осуществляющие содержание УДС и ТСОДД, несут ответственность в соответствии с законодательством Российской Федерации (Федеральный закон «О безопасности дорожного движения» от 10 декабря 1995 г. № 196-ФЗ, Кодекс Российской Федерации об административных правонарушениях, Гражданский кодекс Российской Федерации)

ДЧ МУ МВД России «Иркутское» 21-68-05

ДЧ УГИБДД ГУ МВД России по Иркутской области: 21-27-99

Скорая помощь: 03, 29-24-36

Аварийно-спасательная служба г. Иркутска: 56-02-46

ОП – 2: 42-04-51, 42-04-49, 21-39-81

ОБДПС МУ МВД России «Иркутское»: 21-76-00

Отделение пропаганды БДД ОГИБДД МУ МВД России «Иркутское»:

21-75-74, 21-75-73

### **Содержание**

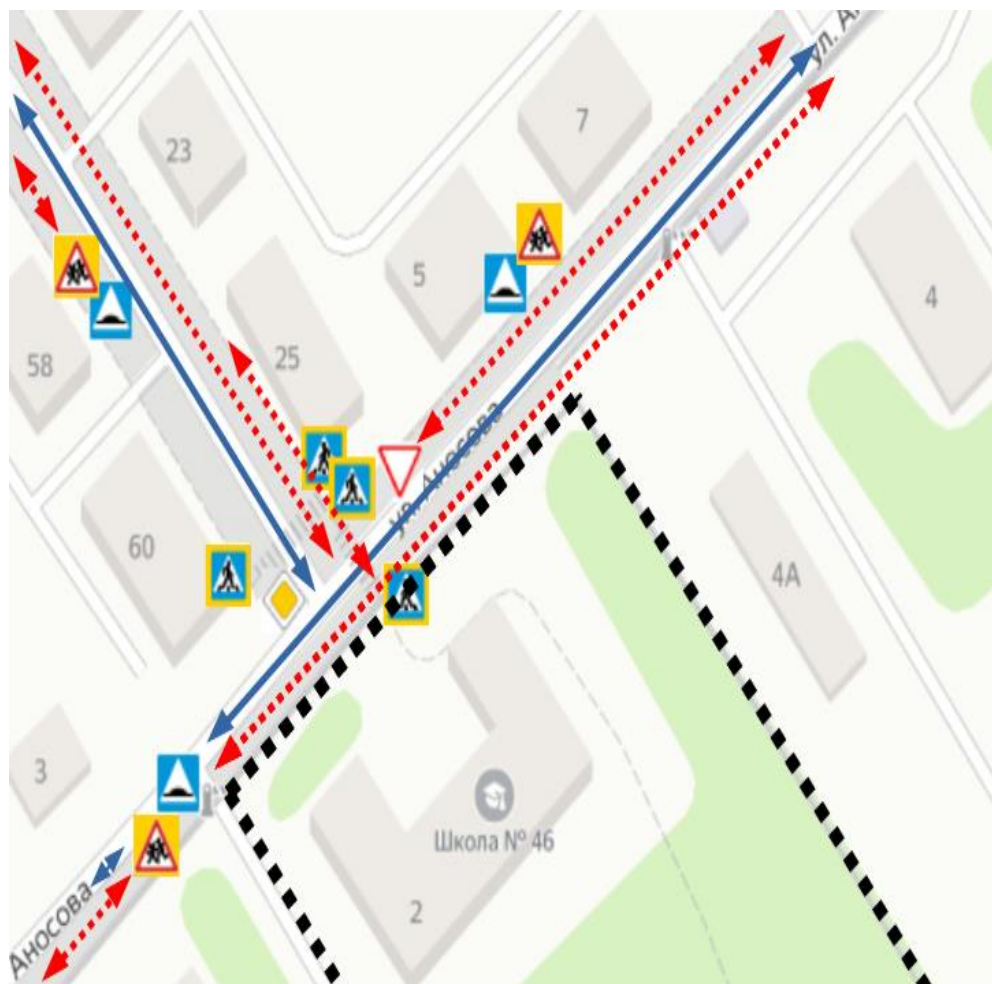
- I. План-схемы образовательной организации (сокращение – ОО).
  1. Район расположения образовательной организации, пути движения транспортных средств и детей (обучающихся).
  2. Организация дорожного движения в непосредственной близости от образовательной организации с размещением соответствующих технических средств организации дорожного движения, маршруты движения детей и расположение парковочных мест.
  3. Маршруты движения организованных групп детей от образовательной организации к стадиону, парку или спортивно-оздоровительному комплексу.
  4. Пути движения транспортных средств к местам разгрузки/погрузки и рекомендуемые безопасные пути передвижения детей по территории образовательной организации.
- II. Информация об обеспечении безопасности перевозок детей специальным транспортным средством (автобусом).
  1. Общие сведения.
  2. Маршрут движения автобуса образовательной организации.
  3. Безопасное расположение остановки автобуса у образовательной организации.
- III. Приложения.











План-схема пути движения транспортных средств и детей при проведении дорожных ремонтно-строительных работ вблизи образовательной организации.

## I. План-схемы образовательной организации

### 1. Район расположения образовательной организации, пути движения транспортных средств и детей (обучающихся)

Образец схемы



-  5.19.1 Пешеходный переход
-  5.19.2 Пешеходный переход
-  2.1 Главная дорога
-  2.4 Уступите дорогу
-  5.20 Искусственная неровность
-  1.23 Дети
-  Тротуар
-  Движение транспортных средств
-  Движение детей
-  Забор школы

## **Рекомендации к составлению план-схемы района расположения образовательной организации**

1. Район расположения образовательной организации определяется группой жилых домов, зданий и улично-дорожной сетью с учетом остановок общественного транспорта (выходов из станций метро), центром которого является непосредственно образовательная организация;

2. Территория, указанная на схеме, включает:

- образовательную организацию;
- стадион вне территории образовательной организации, на котором могут проводиться занятия по физической культуре (*при наличии*);
- парк, в котором могут проводиться занятия с детьми на открытом воздухе (*при наличии*);
- спортивно-оздоровительный комплекс (*при наличии*);
- жилые дома, в которых проживает большая часть детей данной образовательной организации;
- автомобильные дороги и тротуары.

3. На схеме обозначены:

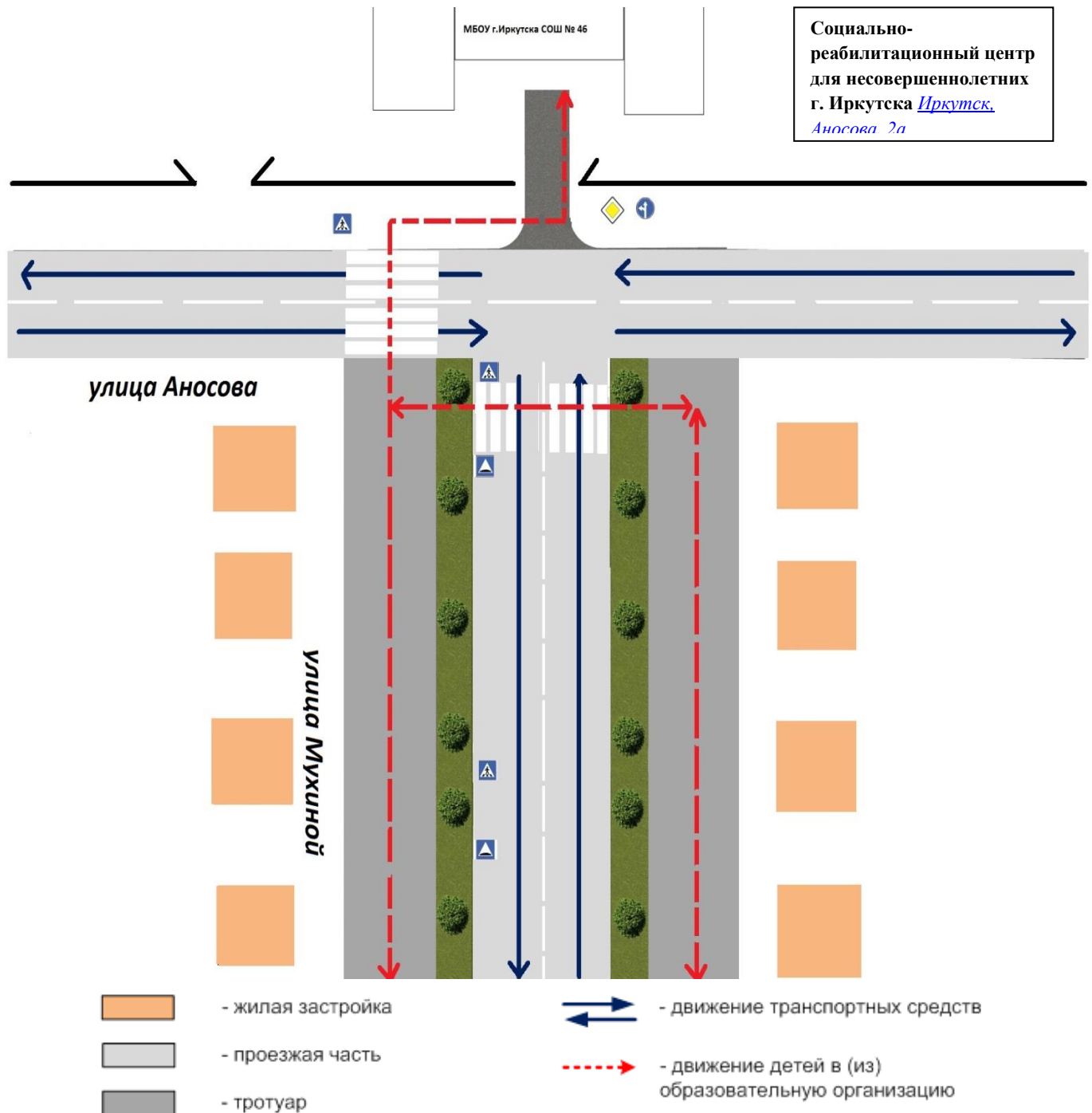
- расположение жилых домов, зданий и сооружений;
- сеть автомобильных дорог;
- пути движения транспортных средств;
- пути движения детей в/из образовательную организацию;
- опасные участки (места несанкционированных переходов на подходах к образовательной организации, места имевших место случаев дорожно-транспортных происшествий с участием детей-пешеходов и детей-велосипедистов);
- уличные (наземные – регулируемые / нерегулируемые) и внеуличные (надземные и подземные) пешеходные переходы;
- названия улиц и нумерация домов.

Схема необходима для общего представления о районе расположения образовательной организации. На схеме обозначены наиболее частые пути движения детей от дома (от отдаленных остановок маршрутных транспортных средств) к образовательной организации и обратно.

При исследовании маршрутов движения детей необходимо уделить особое внимание опасным зонам, где дети пересекают проезжие части дорог не по пешеходному переходу.

**2. Схема организации дорожного движения в непосредственной близости от образовательной организации с размещением соответствующих технических средств организации дорожного движения, маршрутов движения детей и расположения парковочных мест**

Образец схемы



## **Рекомендации к составлению схемы организации дорожного движения в непосредственной близости от образовательной организации**

а. Схема организации дорожного движения ограничена автомобильными дорогами, находящимися в непосредственной близости от образовательной организации.

б. На схеме обозначаются:

- здание образовательной организации с указанием территории, принадлежащей непосредственно образовательной организации (при наличии указать ограждение территории);
- автомобильные дороги и тротуары;
- уличные (наземные – регулируемые/нерегулируемые) и внеуличные (надземные/подземные) пешеходные переходы на подходах к образовательной организации;
- дислокация существующих дорожных знаков и дорожной разметки;
- другие технические средства организации дорожного движения;
- направление движения транспортных средств по проезжей части;
- направление безопасного маршрута движения детей.

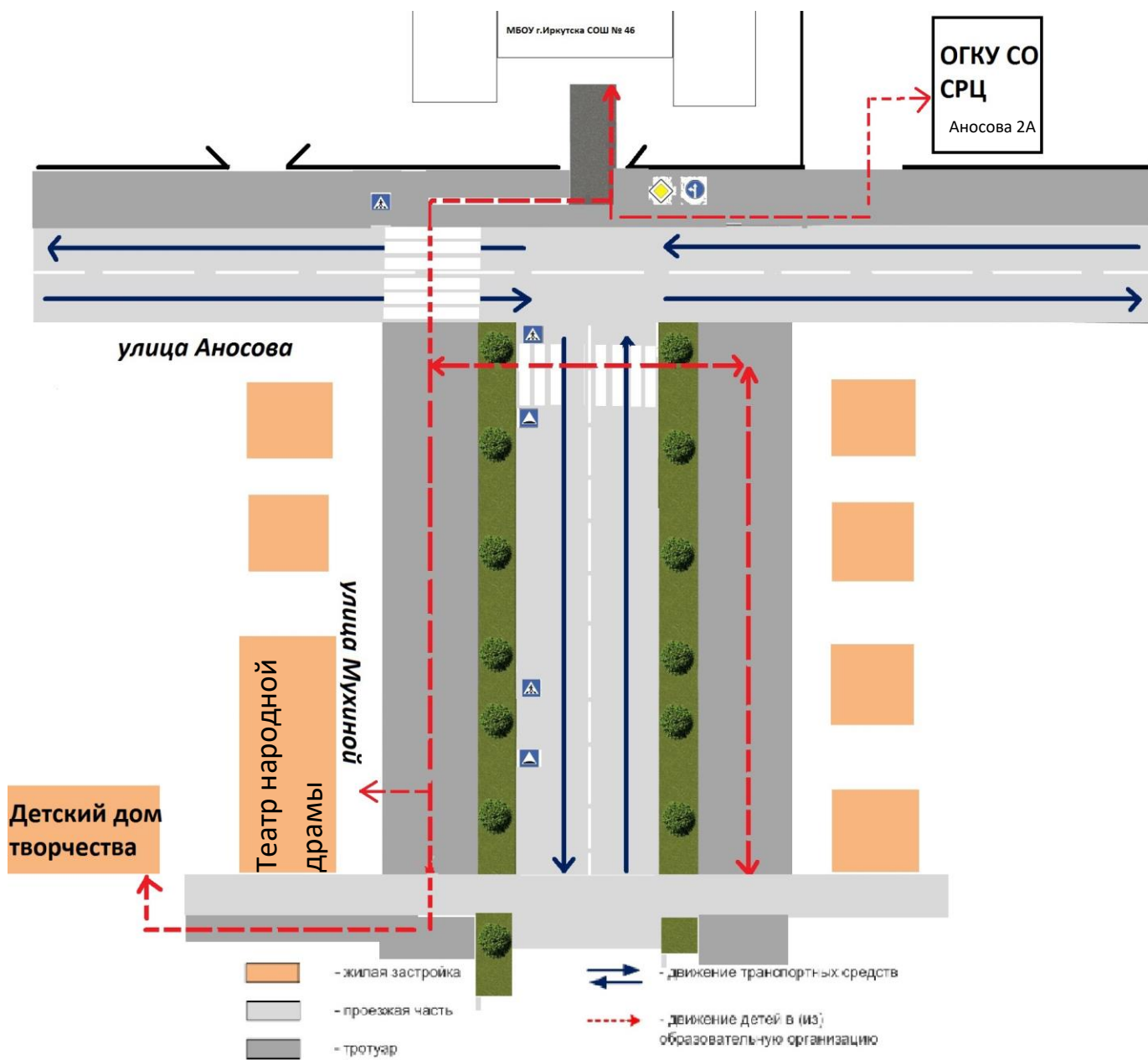
3. На схеме указано расположение остановок маршрутных транспортных средств и безопасные маршруты движения детей от остановочного пункта к образовательной организации и обратно;

4. При наличии стоянки (парковочных мест) около образовательной организации, указывается место расположение и безопасные маршруты движения детей от парковочных мест к образовательной организации и обратно.

II. К схеме (в случае необходимости) должен быть приложен план мероприятий по приведению существующей организации дорожного движения к организации дорожного движения, соответствующей нормативным техническим документам, действующим в области дорожного движения, по окончании реализации которого готовится новая схема.



### 3. Маршруты движения организованных групп детей от образовательной организации к театру народной драмы, центр детского технического творчества Образец схемы



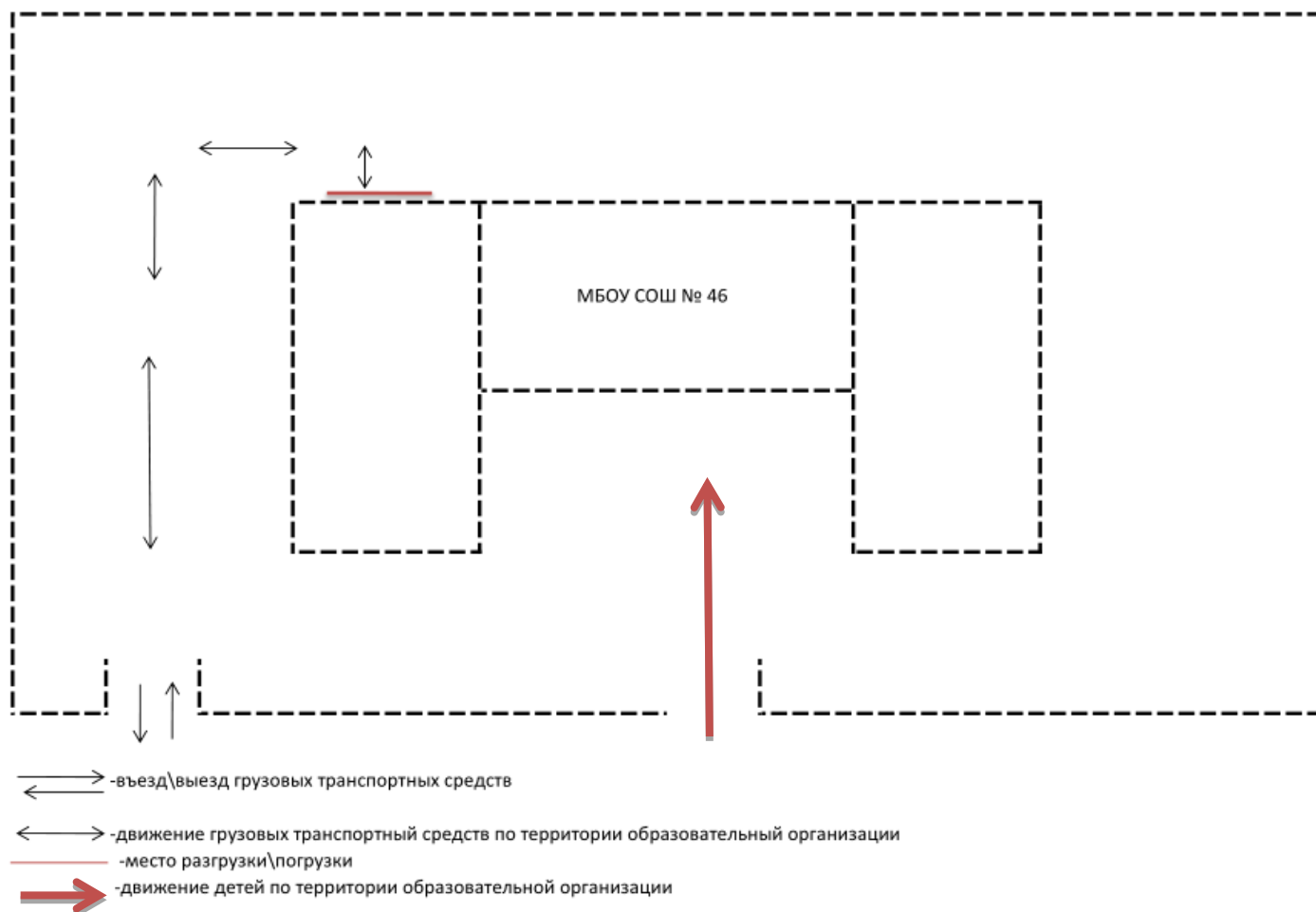
**Рекомендации к составлению схемы маршрутов движения организованных групп детей от образовательной организации к театру народной драмы, центр детского технического творчества**

На схеме района расположения образовательной организации указываются безопасные маршруты движения детей от образовательной организации к Центру детского технического творчества, Театру народной драмы и обратно.

Эти схемы должны использоваться преподавательским составом при организации движения групп детей к местам проведения занятий вне территории образовательной организации.

#### 4. Пути движения транспортных средств к местам разгрузки/погрузки и рекомендуемые безопасные пути передвижения детей по территории образовательной организации

Образец схемы



## **Рекомендации к составлению схемы пути движения транспортных средств к местам разгрузки/погрузки и рекомендуемые безопасные пути передвижения детей по территории образовательной организации**

На схеме указывается примерная траектория движения транспортных средств на территории образовательной организации, в том числе места погрузки/разгрузки, а также безопасный маршрут движения детей во время погрузочно-разгрузочных работ.

В целях обеспечения безопасного движения детей по территории образовательной организации необходимо исключить пересечения путей движения детей и путей движения транспортных средств.